



Castelo
de paiva
município

[Handwritten signatures and initials in blue ink]

GRANDES OPÇÕES DO PLANO E ORÇAMENTO 2017

ANEXOS - PPI

Município de Castelo de Paiva






**RELAÇÃO DAS VIAS MUNICIPAIS ENQUADRÁVEIS NO PROJETO 2002/I/102 DO OBJETIVO 3.3,1,1 DO
PPI, CUJOS TRABALHOS PODEM SER EVENTUALMENTE REALIZADOS DE ACORDO COM A
DISPONIBILIDADE FINANCEIRA DO MUNICIPIO**



UNIÃO DE FREGUESIAS DE SOBRADO E BAIROS
Conclusão do arranjo urbanístico do Bairro Social da Vila
Caminho de Mogos
Caminho do Casal até Rismos
Caminho da Casal ao Parque da Feira
Parque de estacionamento junto ao cemitério
Caminho de Carvalhais
Pavimentação do caminho da Moita- Lameirinhos
Caminho de Bassor
Caminho do Ribeirinho à ponte da Amieira
Parque na Rua Fernando de Bulhões
Rua Ferreira de Castro
Caminho de Agueiros
Caminho do barreiro a Várzea
Caminho do Tijolo a Lamelas
Caminho de Vilar de Eirigo
Caminho da Residência
Rua D. Teresa Taveira
Caminho entre as Povoações de Baixo e de Cima
Caminho dos Lodeiros
Caminho de Valverde
Caminho de Curvite
Rua Bernardino Abreu
Caminho do Alto de Gração
Caminho da Capela - Gração
Desvio de trânsito de pesados dos Fornos de Carvão à Ladroeira
Pavimentação do alargamento que foi feito na avenida junto ao cemitério
Caminho da Urbanização Foz do Paiva do Vilar
Pavimentação do Caminho que liga Casas Novas à Ribeirinha
Substituição em parte do pavimento do caminho da Igreja a Várzea
Caminho do barreiro ao Lugar de Cerdeirinhas
Caminho do Ribeiro à Lapa
Caminho na Feitoria
Caminho do Valoto
Conclusão da pavimentação junto aos fornos
Pavimentação do Caminho de Carreiros à Urbanização do Foz do Paiva
Arranjo e pavimentação do Caminho de fundo de Vila
Pavimentação do Caminho das Casas Novas à Residência

FREGUESIA S. MARTINHO DE SARDOURA
Construção de Caminho desde a Igreja a Picotas de Baixo
Caminho do Mirante/Montouro
Pavimentação do caminho de acesso ao Mirante
Caminho do Cruito
Pavimentação do caminho Cruz da Agra / Abelheira
Pavimento e alargamento do caminho de ligação a capela do Espírito Santo
Requalificação e pavimentação do caminho Quinta da Eira / Valcovo
Requalificação da rotunda do Espinheirinhos
Alargamento e pavimentação do caminho de ligação Chãos / Valcovo
Reabilitação do caminho entre Cruz da Agra (pavilhão) e até a fábrica do Rosas
Alargamento da Ponte do Terreiro
Caminho dos Chãos
Construção de passeio entre a capela de São Brás e parque de laser
pavimentação do caminho de Pomarelhe
Caminho entre Picotas de Cima e Valsoeiros
Alargamento da Ponte de Casal Perro
Alargamento da Ponte de acesso à Costa
Aplicação de betuminoso desde o café de Vila Verde-Capela do Espírito Santo e estrada nacional
Regularização e pavimentação do caminho entre o café de Vila Verde e casa do Sr. Justino dos eletrodomésticos
Caminho entre o café de Vila Verde e o Fontenário
Caminho da Eira até Toirões - 2.ª fase
Caminho do Passadiço aos Lentos
Arranjo do caminho da casa da Junta/EN224
Arranjo do caminho da cruz da agra/Rodêlo
Caminho da Ponte/Costa (2.ª fase)
Caminho da Ponte/Moinho/Fontão
Caminho do Mirante/Montouro

FREGUESIA SANTA MARIA DE SARDOURA	
Caminho de Balsa à Fonte da Rata	
Caminho da Fontela de Guivães à Quintã	
Caminho da Carvalheira ao Monte do Outeiro	
Caminho do Serrado ao Bom Retiro	
Caminho de Carcavelos ao Santo Antão	
Caminho de S. Gens à Cruz	
Caminho de S. Gens a Bacelo	
Caminho de Valveirô a Longras	
Caminho do Centro de Sardoura ao Outeiro	
Caminho de Fundo do Adro a Pereire	
Caminho de S. Gens a Bacelo	
Arranjo Urbanístico do parque de estacionamento no centro da freguesia	
Caminho da Cerca	
Caminho do Regato da Valsa	
Caminho do Ribeiro de Sá	
Caminho da Quinta Nova	
Caminho de Carcavelos - Valcova - Souto Fundeiro - Valveirô	
Caminho da casa da catequese a Silveira e Merouços	
Valorização do arruamento ao cais de Sardoura (zona ribeirinha)	
Abertura de marginal entre Figueirido e a Vila da Raiva	
Criação de acessos ao Rio Sardoura	
Caminho da Galheira (Oliveira Reguengo)	
Pavimentação do Caminho Brega - Sa (junto a Escola)	
Caminho no Lugar da Lama	
Construção de passeios no loteamento de Greire	
Caminho de ligação do Freixo ao Areal	
Caminho de acesso ao Lugar de Carangosa (Maninho de S. Gens)	
Caminho e muro de suporte no Lugar da Lama	

UNIÃO DE FREGUESIAS DE RAIVA, PEDORIDO E PARAÍSO	
Conclusão do gradeamento no acesso à EB 2/3 do cmpejão (antiga estrada férrea)	
pavimentação e arranjo da estrada que liga Póvoa à Arejinha e Gaído	
Alargamento e melhoramento da estrada no lugar de Gondra	
Melhoramento do caminho da Marinha que se encontra em paralelos	
Pinturas da EM 504 e lugar de táxi em Touriz	
Retirar o terreno (eucalipto) na EM 504 em Carvalho Mau	
Arranjo do espaço envolvente ao palco do pejão	
Pavimentação - estrada Serradelo /Raiva	
Caminho da Lavoura - Serradelo	
Caminho da Gardunha - Serradelo	
Rua do Júlio Martins - Serradelo	
Rua do solfeiro - Pereiro	
Melhoramento dos acessos à Escola EB 2/3	
Caminho Bairro Velho/Vale Salgueiro (Folgozo)	
Caminho da Boca da Rua - Midões	
Caminho de Ourais	
Caminho entre Picoto - Capela, em Folgozo	
Caminho da Escola - Serra (Conclusão)	
Caminho da Fonte (Raiva) - 2.ª fase	
Caminho da Lavoura (Serradelo)	
Caminho das Meirinhas - Alveda (2.ª Fase)	
Caminho de Serradêlo/Gardunha/Folgozo	
Caminho do Calçodeiro (conclusão)	
Arruamentos interiores de Gondarém	
Caminho da Ponte do Arda	
Arruamento do Cruzeiro - Serradelo (conclusão)	
Estrada Municipal do Cruzeiro - Oliveira do Arda a Serradêlo	
Acesso marginal do Douro (Raiva-Midões)	
Arruamento de Alminhas - EN222 (Raiva)	
Caminho de Raiva - Pereiro (Vale do Seixo)	
Alargamento da Rua de Nossa Senhora das Amoras	
Alargamento da estrada entre o lugar de raiva e Lugar de Midões (continuação)	
Construção de passeios no loteamento do Vale Diogo	
Construção de valetas no acesso entre Fontela/Gondarém e Midões	
Caminho do Seixo (Portela-Raiva-Pereiro)	
Arranjo do Largo e da Rua Central de Midões	
Caminho Municipal 1131 e 1131-1	
Arranjo Urbanístico da área envolvente ao cemitério da Póvoa	
Estrada que liga Alveda a Folgozo	
Pavimentação e arranjo da estrada de acesso ao Bairro Social e Loteamento Póvoa I	
Acesso A Gaído e Arejinha, a partir da EN222, em Lavagueiras	
Reparação do acesso (degraus) à Rua da Torre	
Alargamento da Rua do Olival	
Arruamento do lado nascente do lote n.º 8 da Urbanização Municipal da Póvoa	
Pavimentação da Rua da Curva do Marco	
Caminho Municipal Póvoa/Gaído/Arejinha, até ao limite com o concelho de Arouca	




Passeios da Urbanização da Póvoa
Arranjo e pavimentação da Rua da Parada (parte)
Arranjo e pavimentação do Caminho da Mina da Pedra
Rua Nova no Monte do Areinho
Arruamento do Cemitério da Póvoa
Pavimentação das Ruas envolventes ao Bairro S. José - Póvoa
Arranjo e pavimentação da Rua da Cavada - Póvoa
Pavimentação da EM 503 Pejão - Choupêlo
Alargamento e pavimentação no centro do lugar de Gondra e ligação à corga da Chã
Melhoramento da estrada Pejão - Cascavilhosa
Requalificação da estrada de Pejão à Guirela
Melhoramento dos acessos Choupêlo à capela Santa Bárbara
Alargamento no centro do lugar de Pejão entre a EM 504 e EM 503
Caminho da Aldeia em Nogueira - (2.ª fase)
Caminho da Escola de Guirela
Caminho da Fonte em Sabariz (2.ª fase)
Caminho à Quinta dos Lameirinhos - Sabariz
Caminho da Vinha em Touriz
Caminho do Barbeito em Nogueira
Caminho do Caniço em Nogueira - (2.ª fase)
Melhoramento do caminho de acesso em Sabariz
Caminho da Fonte/Ortal de Sabariz (2.ª fase)
Caminho da Pataca em Sabariz
Melhoramento do caminho das Cavadas em Guirela
Melhoramento do caminho de Guirela em direcção a Almansor
Melhoramento do caminho da Marinha
Caminho do Centro de Almansor
Caminho junto à Capela de Guirela
Colocação de tapete na EM 503
Corte das curvas entre o lugar de Guirela e Pejão
Melhoramento na estrada Sabariz/Carvalho Mau
Colocação de tapete no Caminho do Lugar da Marinha
Pavimentação do Caminho de ligação de Nogueira ao Parque da Santa Eufémia, em Touriz
Caminho do Cimo da Quinta - Casal da Renda

FREGUESIA DE REAL
Pavimentação do Caminho no lugar de Crasto
Alargamento da Ponte das Travessas e do acesso até ao lugar de Castanheiras
Pavimentação do caminho Ponte das Travessas - Lugar de Vila - Lugar do Adro
Reposição Pavimento Caminho do Vale do Atão Lugar de Nojões, e recuperação muro de suporte
Pavimentação do caminho em Vale Forcado
Pavimentação do caminho em Malhadoura
Pavimentação e alargamento do caminho em Pinheirô
Pavimentação do caminho antigo de Penela
Alargamento e Pavimentação do caminho desde a Rata até Aldeia
Construção de passeios de Luzença ao Ribeiro da Igreja
Pavimentação do acesso ao Alto de Santo Adrião
Pavimentação do Caminho da Cova do Coelho
Pavimentação do caminho da Lapa
Pavimentação do caminho da Ribeira da Lapa e Catrapeiro
Pavimentação do Caminho de Azevide
Pavimentação do Caminho de Barreiros a Monte Lobão
Pavimentação do Caminho de Trelopedado
Pavimentação do caminho no Salgueirinhos a Vale de Lobos
Recuperação da calçada no lugar do Gilde
Substituição da calçada de Vila e Portela
Pavimentação/recuperação da calçada no lugar do Seixo e abertura de Largo
Caminho de Celeirós (última fase)



FREGUESIA DE FORNOS
Pavimentação da estrada Casal/Venda Nova M502
Caminho da Ribeira de Fora/Gião/Leirós
Caminho Moimenta de Cima/Fontainha/Triguinho Mau/Crasto
Caminho Moimenta de Cima/Leirós
Caminho da Cepa/Reguengo/Souto
Caminho da Ribeirinha (2.ª fase)
Caminho Charneca/Clemente
Estrada do Casal/Bairros
Caminho Falperra/Quebrada
Caminho Quebrada/Montinho
Caminho da Cerdeirinha
Caminho velho(Casal)
Construção de passeios na estrada China/Ramalhal

Handwritten signatures and initials in blue ink, including a large signature at the top, a signature with a checkmark, and several initials and signatures at the bottom, including one that appears to be "António" and another that looks like "7/8".



Referência Objectivo	PLANO PLURIANUAL DE INVESTIMENTOS PARA O ANO FINANCEIRO PARA O ANO 2017 ENCARGOS COM PROJETOS FISICAMENTE CONCLUÍDOS	
2.3.2	<u>Ação Social:</u> Adaptação do CAS de Oliveira do Arda	2.339,07
		2.339,07
3.3.1.1	<u>Rede Viária e Sinalização:</u> Rectificação Urbanística da AV. Jean Tyssen (Oliveira do Arda) Estrada Municipal de Areja ,Abelhoa, Pedorido	6.785,88
		34.223,18
		41.009,06

